

INFORME DE MONITOREO DE MEDIOS*

Fecha: 02/07/2022

Semana N° 26

Coordinación de Vigilancia Epidemiológica

*Vigilancia basada en eventos de interés epidemiológico mediante el monitoreo de medios abiertos de comunicación locales y nacionales.

Reporte de eventos:

Amenaza	Tema	Medio	Fecha	Resumen	Liga	Prioridad
Biológico	Vacunación Covid-19 en menores	El Sol de Cuernavaca	01 julio 2021	Son ya decenas de niñas y niños de 5 a 11 años de edad que han llegado al módulo de vacunación de la Clínica 20 del Instituto Mexicano del Seguro Social (IMSS) , buscando recibir su dosis, sin embargo, el responsable de la logística del Programa Estatal de Vacunación Raúl Anaya Rojas , confirmó que será hasta el lunes cuatro de julio cuando se retome la jornada en los mismos puestos de inmunización.	https://www.elsoldecuernavaca.com.mx/local/hasta-el-4-de-julio-se-retomara-la-vacunacion-para-menores-de-5-a-11-anos-8531574.html	Bajo
Biológico	Posible clausura de ciclo escolar	Diario de Morelos	02 julio 2021	El Gobernador Cuauhtémoc Blanco Bravo analiza la posibilidad de adelantar la terminación del ciclo escolar 2021-2022 ante el incremento de contagios por COVID-19.	https://www.diariodemorelos.com/noticias/propone-cuauhtemoc-blanco-adelantar-clausura-del-ciclo-escolar-ante-alza-de-contagios-en-morelos	Bajo



<http://ssm.gob.mx>



Servicios de Salud Morelos



@MorelosSalud

Callejón Borda N°3 Col. Centro C.P. 62000
Teléfono (777) 312 62 31 / 314 33 36 ext. 222

**Calle Gómez Azcárate No. 205, Col. Lomas de la Selva
C.P. 62270, Cuernavaca, Morelos. Tel.: 777 102 25 56**

INFORME DE RIESGOS METEOROLÓGICOS

Fecha: 02/07/2022

Semana N° 26

Coordinación de Vigilancia Epidemiológica

Fuente: Servicio Meteorológico Nacional de México, CONAGUA.

DURANTE EL DOMINGO, EL CICLÓN TROPICAL "BONNIE" SE APROXIMARÁ AL GOLFO DE TEHUANTEPEC Y EN INTERACCIÓN CON UN CANAL DE BAJA PRESIÓN, INCREMENTARÁ LA PROBABILIDAD DE LLUVIAS INTENSAS EN OAXACA Y CHIAPAS.

Durante esta noche, el **monzón mexicano** sobre el noroeste del territorio nacional producirá lluvias fuertes a muy fuertes acompañadas de descargas eléctricas y posibles granizadas en zonas de Sonora, Chihuahua, Durango y Sinaloa. **Canales de baja presión, inestabilidad en la atmósfera superior** y la **entrada de humedad de ambos océanos**, generarán chubascos y lluvias fuertes con descargas eléctricas sobre entidades del noreste, occidente, centro y sureste del territorio nacional, incluidos el Valle de México y la Península de Yucatán, con lluvias puntuales muy fuertes en Michoacán y Chiapas. A su vez, se prevé la posible caída de granizo en zonas de Guanajuato, Querétaro y el Valle de México.

Durante el domingo, el **ciclón tropical "Bonnie"** se aproximará al Golfo de Tehuantepec y en interacción con un **canal de baja presión** ubicado sobre el suroeste del Golfo de México, ocasionará lluvias fuertes a muy fuertes acompañadas de descargas eléctricas en el sureste del territorio nacional, incluida la Península de Yucatán, con lluvias puntuales intensas que podrían originar **incremento en los niveles de ríos y arroyos, inundaciones y deslaves en zonas bajas de Chiapas y Oaxaca**. Por otro lado, el **monzón mexicano** continuará generando lluvias fuertes a muy fuertes con posibles granizadas en zonas de Sonora, Chihuahua, Durango y Sinaloa, mientras que dos **canales de baja presión, inestabilidad en la atmósfera superior** y la **entrada de humedad de ambos océanos**, producirán chubascos vespertinos y lluvias fuertes sobre entidades del noreste, occidente, centro y oriente del territorio nacional, incluido el Valle de México. Las lluvias mencionadas estarán acompañadas de descargas eléctricas y fuertes rachas de viento. Finalmente, se mantendrá el ambiente vespertino caluroso a muy caluroso sobre entidades del noroeste, norte y noreste del país, con temperaturas superiores a 40°C en Baja California, Sonora, Coahuila, Nuevo León y Tamaulipas.

Intervalo de chubascos (5-25mm):

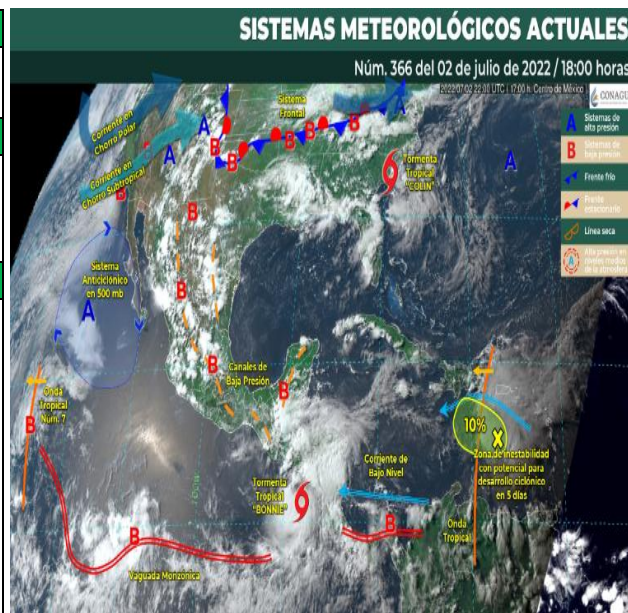
Nuevo León, Aguascalientes, Guanajuato, Ciudad de México, **Morelos** y Quintana Roo.

Temperaturas Máximas de 35-40 °C:

Baja California Sur, Chihuahua, San Luis Potosí, Sinaloa, Nayarit, Jalisco, Michoacán, Guerrero, **Morelos**, Puebla, Veracruz (norte), Campeche y Yucatán.

Pronóstico en región Mesa Central:

Cielo parcialmente nublado en la mañana con posibles bancos de niebla en zonas serranas, nublado por la tarde con lluvias puntuales fuertes en Puebla, **intervalos de chubascos** en Guanajuato y **Morelos**; así como lluvias aisladas en Querétaro, Hidalgo y Tlaxcala, todas con descargas eléctricas. Ambiente fresco en la mañana y frío en zonas altas de Hidalgo, Tlaxcala y Puebla. Por la tarde ambiente cálido a caluroso. Viento de componente este de 10 a 25 km/h con rachas de 40 km/h en zonas de tormenta, además de rachas de 50 a 60 km/h en Puebla.



<http://ssm.gob.mx>



Servicios de Salud Morelos



@MorelosSalud

Callejón Borda N°3 Col. Centro C.P. 62000
Teléfono (777) 312 62 31 / 314 33 36 ext. 222

**Calle Gómez Azcárate No. 205, Col. Lomas de la Selva
C.P. 62270, Cuernavaca, Morelos. Tel.: 777 102 25 56**

INFORME DE MONITOREO VOLCÁNICO Y SISMOLÓGICO

Fecha: 02/07/2022

Semana N° 26

Coordinación de Vigilancia Epidemiológica

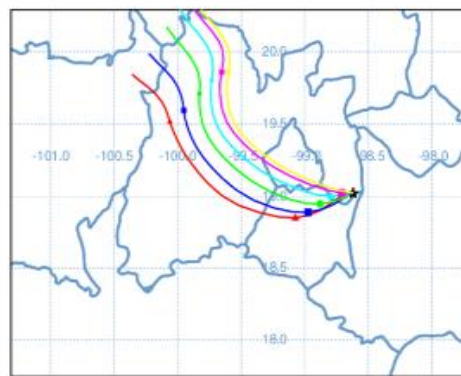
Fuente: Servicio Sismológico Nacional, UNAM. / Centro nacional de Prevención de Desastres (CENAPRED)-SEGOB, SENEAM-SCT y NOAA.

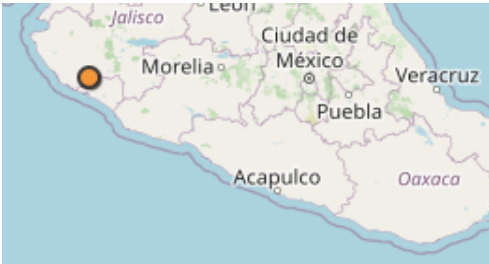
En las últimas 24 horas, mediante los sistemas de **monitoreo del volcán Popocatepetl**, se detectaron **23 exhalaciones de baja intensidad, acompañadas de vapor de agua, gases volcánicos y ligeras cantidades de ceniza**, la más importante se presentó ayer a las 18:26 h, la altura de la columna alcanzó 2.5 km de altura y con contenido moderado de ceniza en dirección noroeste. Durante la mañana y **al momento de este reporte, se observa emisión continua de vapor de agua y gas que se dispersa en dirección noroeste.**

NIVEL DE ALERTA	SEMAFORO	AMARILLO-FASE 2	RECOMENDACIONES PARA LA FASE AMARILLO FASE 2
	<p>El volcán presenta incremento en su actividad, con explosiones esporádicas:</p> <ul style="list-style-type: none">● Pluma continua de vapor de agua y gas.● Caída de ceniza leves a moderadas en poblaciones cercanas.● Lanzamiento de fragmentos incandescentes y posibilidad de flujos piroclásticos de corto alcance asociado a las explosiones.● Crecimiento y destrucción de domos de lava.● Flujos de lodo o escombros de corto alcance.		<ol style="list-style-type: none">1. Continuar con el radio de seguridad de 12 km, por lo que la permanencia en esa área no está permitida.2. Controlar el tránsito entre Santiago Xalitzintla y San Pedro Nexapa, vía Paso de Cortés.3. A las autoridades de Protección Civil, mantener sus procedimientos preventivos, de acuerdo con sus planes operativos.4. A la población se le recomienda eleva la atención a los avisos de las autoridades de su localidad y se exhorta a no acercarse al volcán, y mucho menos al cráter.5. Mantenerse fuera de cañadas ante posibles flujos de lodo, principalmente en temporada de lluvias.

PRONOSTICO DE CAIDA DE CENIZA

En caso de una exhalación de ceniza volcánica, **el pronóstico de trayectoria hacia el oeste, oeste-noroeste y oeste-suroeste, cambiando al noroeste**, (simulando exhalación cada hora en las próximas 6 horas) a su paso por la zona sureste, sur, centro y centro-oeste del Estado de México; zona sureste, sur, suroeste y oeste de la Ciudad de México y **zona noreste, norte, centro-norte y noroeste del estado de Morelos**, para las **primeras 12 horas de pronóstico**, (14:00 a las 02:00 hora local). Posteriormente para las últimas 12 horas de pronóstico, (02:00 a las 14:00 hora local del día siguiente), continuarán en la zona centro-oeste, centro, oeste-noroeste, noroeste y nor-noroeste del Estado de México; zona noreste del estado de Michoacán y zona sureste y sur del estado de Querétaro.



SISMOS	<p>Se registró sismo de magnitud de 4.3 grados Richter, a las 18:25:53 hrs con localización del epicentro a 18 km al sureste de Casimiro Castillo, Jalisco.</p> <p>NO PERCIBIDO EN EL ESTADO DE MORELOS.</p>	
	REPORTE DE DAÑOS A LA POBLACION	
	PROTECCIÓN CIVIL	Sin reporte de daños a la población ni a la infraestructura en salud.

**PROTECCIÓN
CIVIL**



<http://ssm.gob.mx>



Servicios de Salud Morelos



@MorelosSalud

Callejón Borda N°3 Col. Centro C.P. 62000
Teléfono (777) 312 62 31 / 314 33 36 ext. 222

**Calle Gómez Azcárate No. 205, Col. Lomas de la Selva
C.P. 62270, Cuernavaca, Morelos. Tel.: 777 102 25 56**

INFORME DE MONITOREO DE TEMPERATURAS Y CALIDAD DEL AIRE

Fecha: 02/07/2022

Semana N° 26

Coordinación de Vigilancia Epidemiológica

Fuente: Comisión Estatal de Agua (CEAGUA)

PRONOSTICO DE TEMPERATURAS POR MUNICIPIO						TEMPERATURAS MÁXIMAS Y MÍNIMAS, ULTIMAS 24 HRS	
Municipio	Min.	Max.	Municipio	Min.	Max.	Mínimas	Máximas
Amacuzac	17°	32°	Tepalcingo	19°	31°	Huitzilac 09° 21°	Tlaquiltenango 20° 35°
Cuautla	15°	28°	Ayala	19°	33°	Tetela del Volcán 11° 22°	Jojutla 19° 34°
Jiutepec	16°	30°	Huitzilac	09°	21°	Totolapan 13° 23°	Axochiapan 20° 33°
Temixco	17°	33°	Tepoztlán	18°	31°	Ocuituco 13° 24°	Zacatepec 19° 32°
Tlaltizapan	19°	34°	Zacualpan	13°	27°		
Axochiapan	20°	33°	Tlalquitenango	20°	35°		
Cuernavaca	14°	27°	Puente de Ixtla	20°	34°		
Jojutla	19°	34°					



CALIDAD DEL AIRE

ÍNDICE AIRE Y SALUD	NIVEL DE RIESGO ASOCIADO	RECOMENDACIONES	
		GRUPOS SENSIBLES	PARA TODA LA POBLACIÓN
<p>Estación de Monitoreo Cuernavaca Centro, Morelos</p> <p>28 Bueno Updated on Saturday 21:00 Temp.: 26°C</p> <p>Current Past 48 hours data</p> <p>PM10 AQI 17 18 6 12 18 6 12 18 9 36</p> <p>O3 AQI 28 4 49</p>	<p>Bueno</p> <p>se considera que el riesgo es mínimo</p>	<p>Disfruta de las actividades al aire libre</p>	



<http://ssm.gob.mx>



Servicios de Salud Morelos



@MorelosSalud

Callejón Borda N°3 Col. Centro C.P. 62000
Teléfono (777) 312 62 31 / 314 33 36 ext. 222

Calle Gómez Azcárate No. 205, Col. Lomas de la Selva
C.P. 62270, Cuernavaca, Morelos. Tel.: 777 102 25 56

INFORME DE MONITOREO EPIDEMIOLÓGICO

Fecha: 02/07/2022

Semana N° 26

Coordinación de Vigilancia Epidemiológica

Fuente: Jurisdicciones Sanitarias del estado de Morelos.

JURISDICCION SANITARIA I:

👉 SIN EVENTOS EXTRAORDINARIOS.

JURISDICCION SANITARIA I:

👉 SIN EVENTOS EXTRAORDINARIOS.

JURISDICCION SANITARIA I:

👉 SIN EVENTOS EXTRAORDINARIOS.



<http://ssm.gob.mx>



Servicios de Salud Morelos



@MorelosSalud

Callejón Borda N°3 Col. Centro C.P. 62000
Teléfono (777) 312 62 31 / 314 33 36 ext. 222

**Calle Gómez Azcárate No. 205, Col. Lomas de la Selva
C.P. 62270, Cuernavaca, Morelos. Tel.: 777 102 25 56**